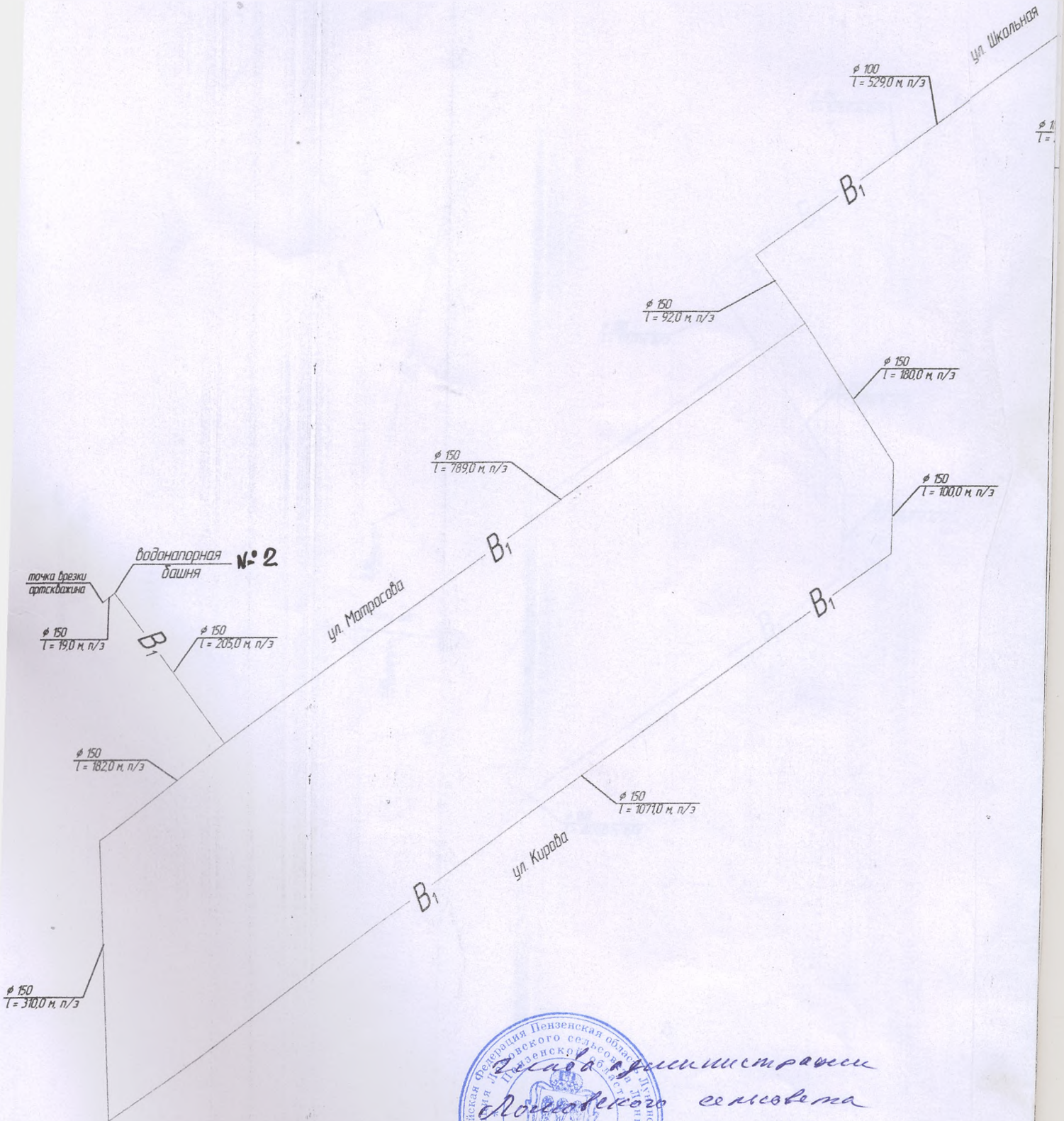


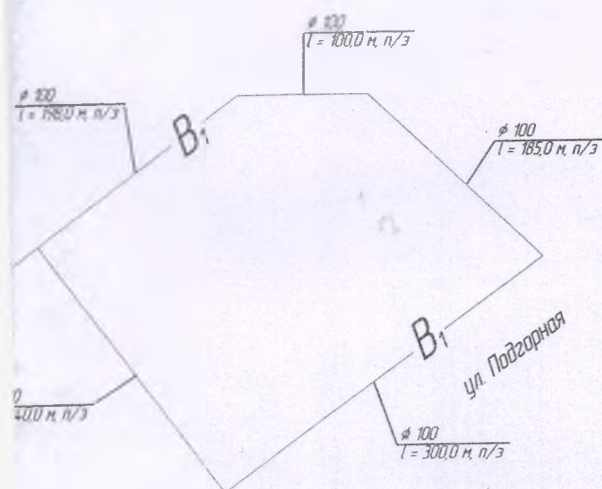


Выполнил: Сергеев В.С.
 Проверил: Стручков Д.А.
 Дата _____

Водопроводные сети с. Ломовка
Лузинского района,
протяженностью 4500,0 м.

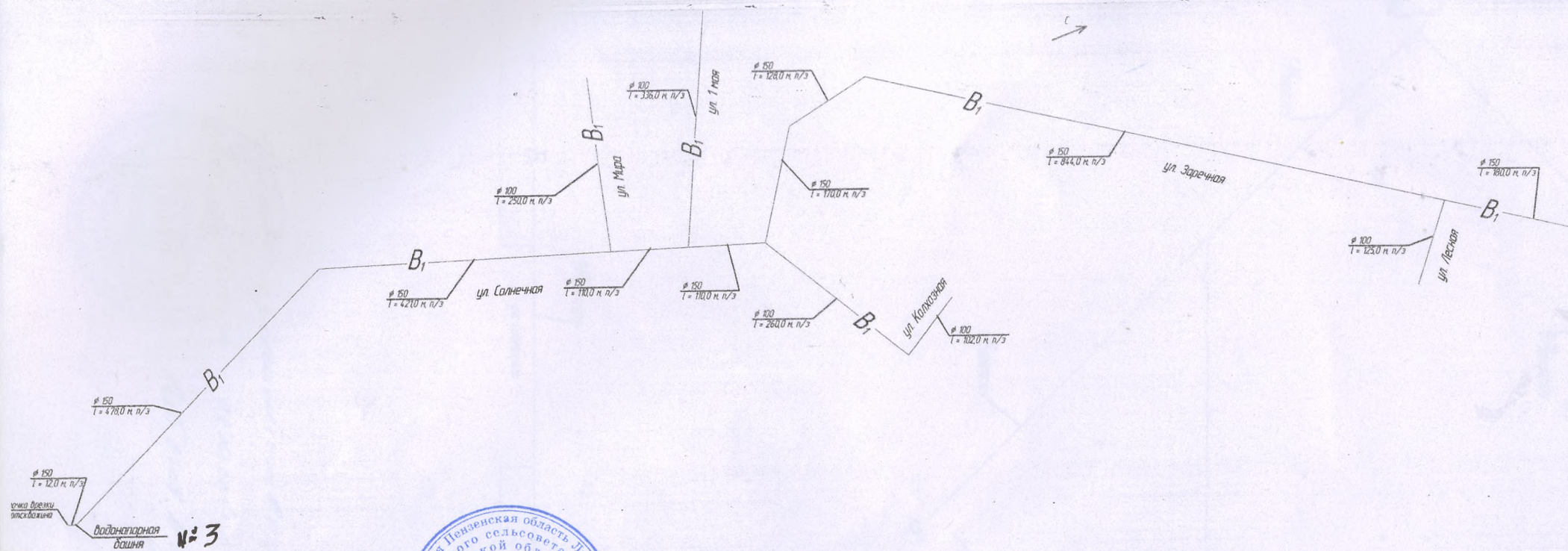


Подпись: *А.В. Лобов*



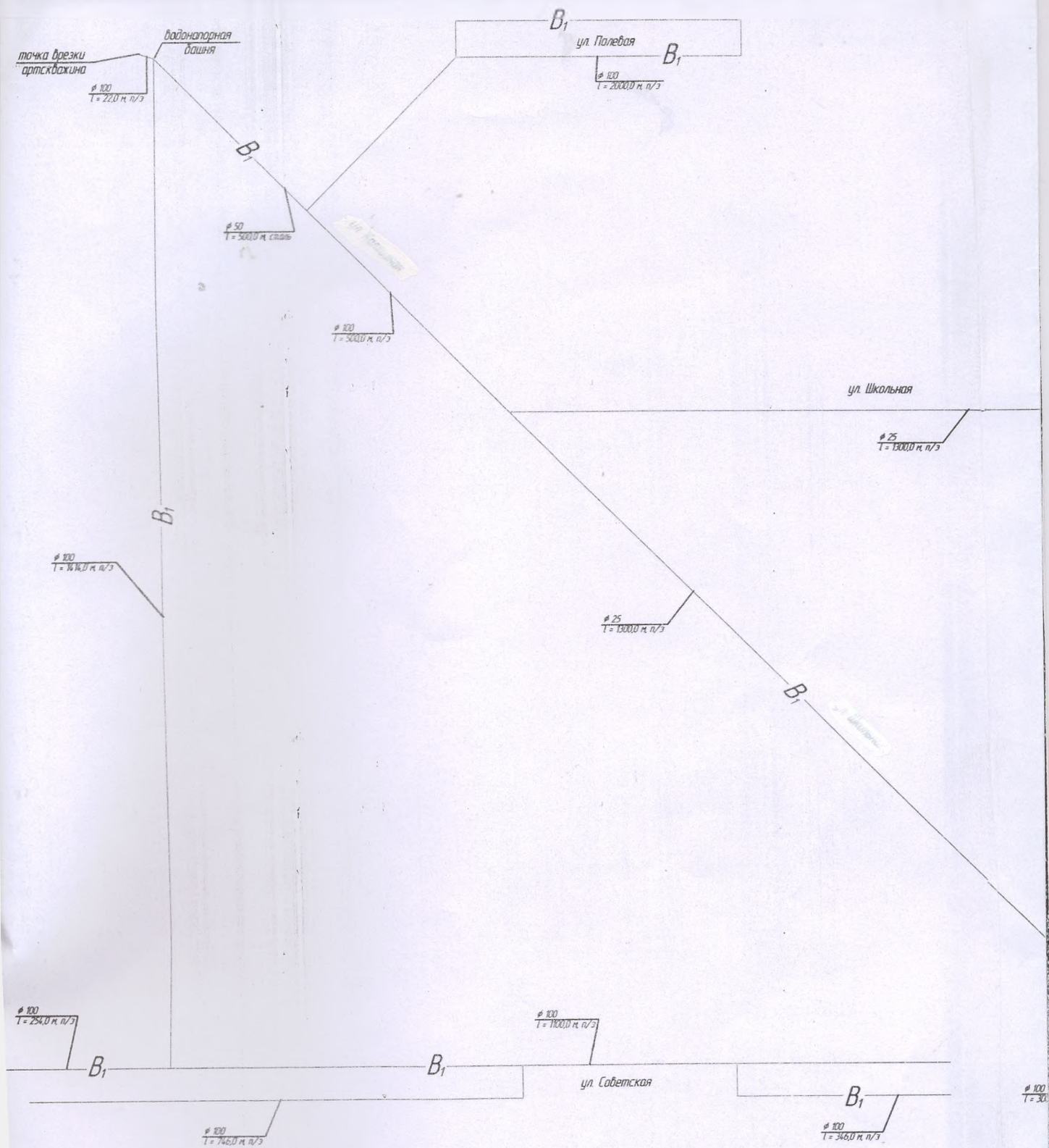
Выполнил Сергей В.С.
 Проверил Ефремов Д.А.
 Дата _____

Водоотводные сети с. Ломовка
Ленинского района,
протяженностью 3536,0 м.

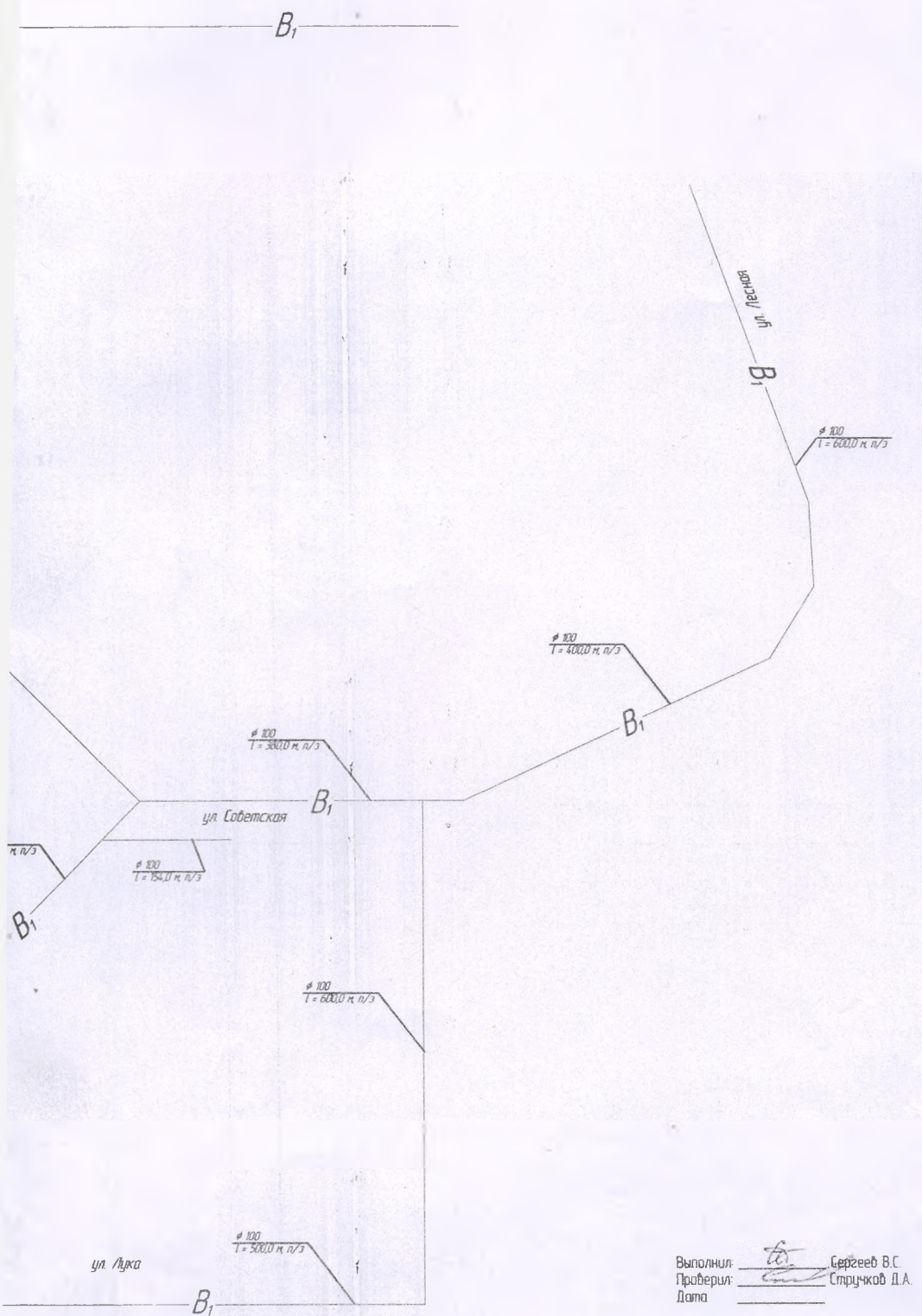


Ломовский сельсовет
Ломов А. В.

Выполнил: Сергеев В.С.
Проверил: Стручков Д.А.
Дата: _____



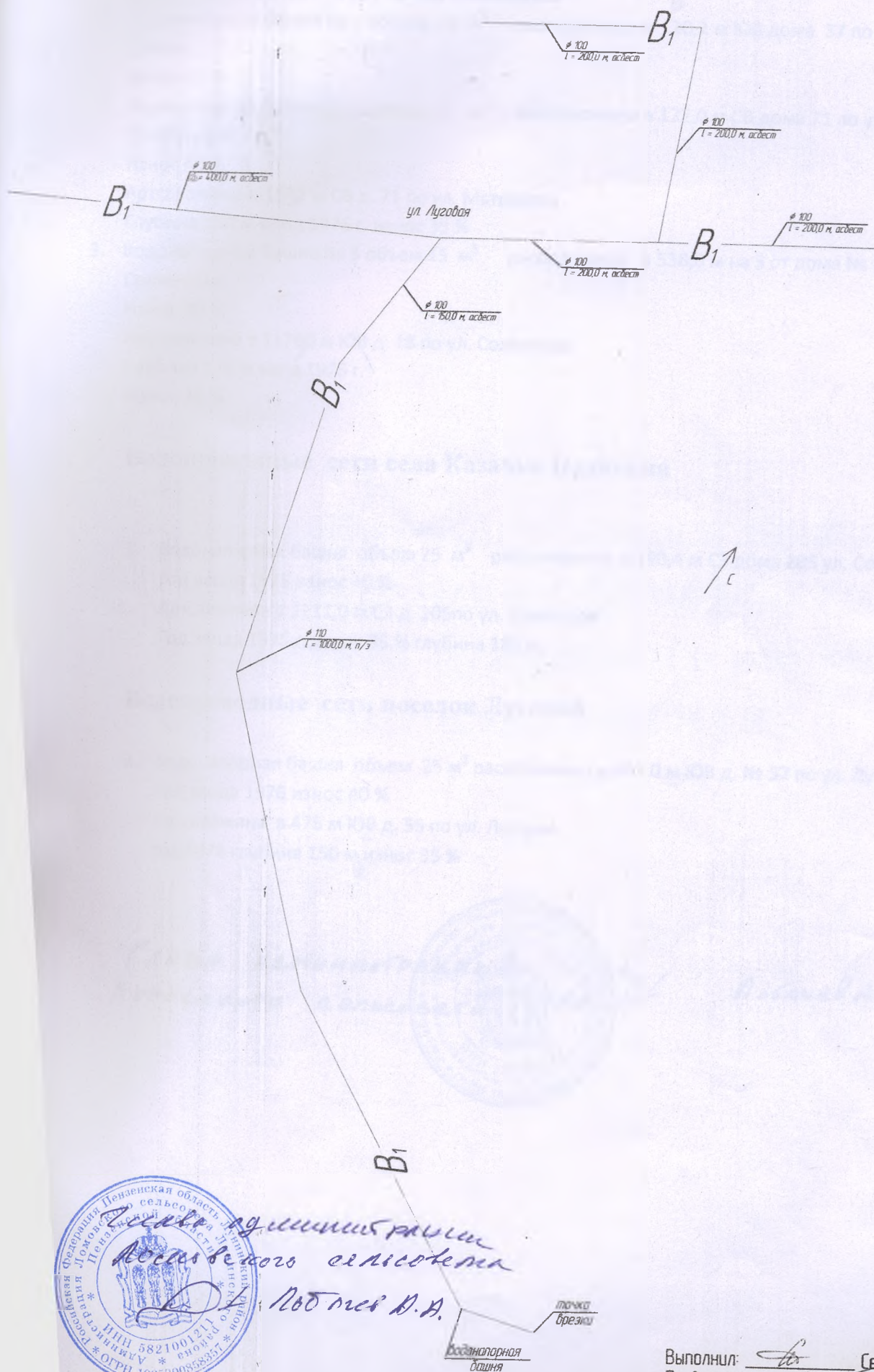
Земельный участок
 Псковского сельского хозяйства
 Псковского района
 Псковской области
 Подпись А.А.



Выполнил: Сергеев В.С.
Проверил: Стричков Д.А.
Дата: _____

Водопроводные сети пос. Луговой
Лунинского района
протяженностью 2350,0 м.

16



Подпись Д.А.

Выполнил: Сергеев В.С.
 Проверил: Стручков Д.А.
 Дата: _____

Водопроводные сети села Ломовка

1. Водонапорная башня № 1 объем 15 м³ расположена в 120,2 м ЮВ дома 57 по ул. Титова
Износ 40 %
2. Водонапорная башня № 2 объем 15 м³ расположена в 172,0 м СВ дома 71 по ул. Матросова
Износ 40 %
Артскважина в 153,2 м СВ д. 71 по ул. Матросова
Глубина 180 м ввод 1976 г. износ 35 %
3. Водонапорная башня № 3 объем 15 м³ расположена в 538,0 м на 3 от дома № 18 по ул. Солнечная
Износ 40 %
Артскважина в 117,60 м ЮВ д. 18 по ул. Солнечная
Глубина 175 м ввод 1976 г.
Износ 35 %

Водопроводные сети села Казачья Пелетьма

1. Водонапорная башня объем 25 м³ расположена в 190,4 м СЗ дома 205 ул. Советская
Год ввода 1975 износ 40 %
Артскважина в 211,0 м СЗ д. 205 по ул. Советская
Год ввода 1975 г. износ 35 % глубина 180 м.

Водопроводные сети поселок Луговой

2. Водонапорная башня объем 25 м² расположена в 463,0 м ЮВ д. № 57 по ул. Луговая
Год ввода 1976 износ 40 %
Артскважина в 475 м ЮВ д. 55 по ул. Луговая
год 1976 глубина 150 м износ 35 %

ГЛАВА АДМИНИСТРАЦИИ
Ломовского сельсовета



Побачев А.А.